



ЛАНДШАФТНЫЙ
ДИЗАЙН

прайс-лист



1 ПЛАН МОЩЕНИЯ

План дорожно-тропиночной сети с раскладкой элементов мощения и подробной спецификацией материалов. Выполняется по готовому генеральному плану участка, предоставленному заказчиком в формате DWG, PLN или PDF.

9 р/м²

от 600 м² * до 1000 м²


7 р/м²

от 1000 м² до 2000 м²

6 р/м²

более 2000 м²

 Минимальная цена проекта составляет **5400 р.**

 Срок выполнения — 5 рабочих дней

2 ВИЗУАЛИЗАЦИЯ МОЩЕНИЯ

Компьютерная 3D визуализация проектного решения мощения участка. Выполняется в 2х ракурсах на основе фотоизображений или 3D модели участка, предоставленных заказчиком. Для выполнения визуализации мощения необходимо иметь утвержденный план мощения участка.

11 р/м²


от 600 м²* до 1000 м²

9,5 р/м²

от 1000 м² до 2000 м²

7,5 р/м²

более 2000 м²

 Минимальная цена проекта составляет **6600 р.**

 Срок выполнения — 5 рабочих дней

3 ДИЗАЙН ПРОЕКТ ЗАБОРНОЙ КОНСТРУКЦИИ

Разработка проекта ограждающей конструкции участка с применением пустотелых или полнотелых заборных блоков. Проект включает техническую часть с планами конструкции, фасадами, разрезами, узлами и подробной спецификацией элементов. 3D визуализация заборной конструкции выполняется по желанию заказчика.

500 р/за 1 м/п

от 10 м/п* до 30 м/п

450 р/за 1 м/п

от 30 м/п до 50 м/п

3000 р/за 1 м/п

3d визуализация фрагмента заборной конструкции
1 ракурс

 Минимальная цена проекта составляет **5000 р.**

 Срок выполнения — 5 рабочих дней

4 ДИЗАЙН ПРОЕКТ МАФ ИЗ БЛОКОВ

Разработка индивидуального проекта малой архитектурной формы (МАФ): беседки, зоны барбекю, павильоны, перголы и тд. Проект включает техническую часть с планами конструкции, фасадами, разрезами, узлами и подробной спецификацией элементов. 3D визуализация МАФ выполняется по желанию заказчика.

от 8000 р

стоимость проекта рассчитывается индивидуально

от 5000 р

3d визуализация объекта
2 ракурса

 Срок выполнения — 5 рабочих дней

- 1 КОНЦЕПЦИЯ**

Разработка эскизного варианта генерального плана участка, включающего разработку цветового и стиливого решения укладки плитки на участке. Предлагается 2 варианта.
- 2 ГЕНЕРАЛЬНЫЙ ПЛАН**

Детальный план участка с нанесением существующих и проектируемых строений, зеленых насаждений, дорожек, площадок, газонов, цветников, водоемов, детских и спортивных площадок, зон отдыха, малых архитектурных форм.
- 3 РАЗБИВОЧНЫЙ ПЛАН**

Подробный чертеж участка с привязкой к местности проектируемых элементов благоустройства и озеленения, со всеми необходимыми размерами для выноса проектируемых объектов в натуру.
- 4 ПЛАН МОЩЕНИЯ**

План дорожно-тропиночной сети с раскладкой элементов мощения и подробной спецификацией материалов.
- 5 ПЛАН ОЗЕЛЕНЕНИЯ**

Дендроплан участка содержит подробную раскладку высадки всех проектируемых насаждений, деревьев и кустарников в соответствии с ассортиментной ведомостью.
- 6 ВИЗУАЛИЗАЦИЯ**

Компьютерная 3D визуализация проектного решения с демонстрацией 3х видовых точек, включающих элементы озеленения участка, элементы мощения и малые архитектурные формы.

30 р/м²

от 600 м²* до 1000 м²

28,5 р/м²

от 1000 м² до 2000 м²

27 р/м²

от 2000 м² до 4000 м²

25 р/м²

более 4000 м²

 Минимальная цена проекта составляет **18 000 р.**

 Срок выполнения — 10 рабочих дней

3D-визуализация



- 1 КОНЦЕПЦИЯ**

Разработка эскизного варианта генерального плана участка, включающего разработку цветового и стилового решения укладки плитки на участке. Предлагается 2 варианта.
- 2 ГЕНЕРАЛЬНЫЙ ПЛАН**

Детальный план участка с нанесением существующих и проектируемых строений, зеленых насаждений, дорожек, площадок, газонов, цветников, водоемов, детских и спортивных площадок, зон отдыха, малых архитектурных форм.
- 3 РАЗБИВОЧНЫЙ ПЛАН**

Подробный чертеж участка с привязкой к местности проектируемых элементов благоустройства и озеленения, со всеми необходимыми размерами для выноса проектируемых объектов в натуру.
- 4 ПЛАН МОЩЕНИЯ**

План дорожно-тропиночной сети с раскладкой элементов мощения и подробной спецификацией материалов.
- 5 ПЛАН ОЗЕЛЕНЕНИЯ**

Дендроплан участка содержит подробную раскладку высадки всех проектируемых насаждений, деревьев и кустарников в соответствии с ассортиментной ведомостью.
- 6 ПОСАДОЧНЫЙ ПЛАН**

Схема посадочных мест для деревьев и кустарников с указанием размеров ям и привязки их к существующим элементам участка.
- 7 ПЛАН ОСВЕЩЕНИЯ**

План расстановки садовых светильников для организации ландшафтного освещения различных зон участка.
- 8 ПЛАН СИСТЕМЫ ПОЛИВА**

Организация автоматической системы полива на участке.
- 9 ВИЗУАЛИЗАЦИЯ**

Компьютерная 3D визуализация проектного решения, с демонстрацией 3х видовых точек, включающих элементы озеленения участка, элементы мощения и малые архитектурные формы.

50 р/м²

от 600 м²* до 1000 м²

47,5 р/м²


от 1000 м² до 2000 м²


45 р/м²

от 2000 м² до 4000 м²

42,5 р/м²

более 4000 м²

 Минимальная цена проекта составляет **30 000 р.**

 Срок выполнения — 10 рабочих дней

- 1 КОНЦЕПЦИЯ**

Разработка эскизного варианта генерального плана участка, включающего разработку цветового и стилового решения укладки плитки на участке. Предлагается 2 варианта.
- 2 ГЕНЕРАЛЬНЫЙ ПЛАН**

Детальный план участка с нанесением существующих и проектируемых строений, зеленых насаждений, дорожек, площадок, газонов, цветников, водоемов, детских и спортивных площадок, зон отдыха, малых архитектурных форм.
- 3 РАЗБИВОЧНЫЙ ПЛАН**

Подробный чертеж участка с привязкой к местности проектируемых элементов благоустройства и озеленения, со всеми необходимыми размерами для выноса проектируемых объектов в натуру.
- 4 ПЛАН МОЩЕНИЯ**

План дорожно-тропиночной сети с раскладкой элементов мощения и подробной спецификацией материалов.
- 5 ПЛАН ОЗЕЛЕНЕНИЯ**

Дендроплан участка содержит подробную раскладку высадки всех проектируемых насаждений, деревьев и кустарников в соответствии с ассортиментной ведомостью.
- 6 ПОСАДОЧНЫЙ ПЛАН**

Схема посадочных мест для деревьев и кустарников с указанием размеров ям и привязки их к существующим элементам участка.
- 7 ПЛАН ОСВЕЩЕНИЯ**

План расстановки садовых светильников для организации ландшафтного освещения различных зон участка.
- 8 ПЛАН СИСТЕМЫ ПОЛИВА**

Организация автоматической системы полива на участке.
- 9 ПЛАН РАЗМЕЩЕНИЯ МАФ**

План размещения малых архитектурных форм на участке (скамейки, вазоны, габионы, перголы, беседки, заборы и т. д.). Индивидуальная разработка элемента МАФ*.
- 10 ВЕРТИКАЛЬНАЯ ПЛАНИРОВКА**

Разработка инженерно-технических мероприятий по преобразованию рельефа территории.

 - Схема вертикальной планировки участка
 - Картограмма перемещения земляных масс
 - Схема поверхностного водоотведения и дренажа участка
- 11 ВИЗУАЛИЗАЦИЯ**

Компьютерная 3D визуализация проектного решения, с демонстрацией 5ти видовых точек, включающих элементы озеленения участка, элементы мощения и малые архитектурные формы.

80 р/м²

от 600 м²* до 1000 м²

76 р/м²

от 1000 м² до 2000 м²

72 р/м²

от 2000 м² до 4000 м²

68 р/м²

более 4000 м²

